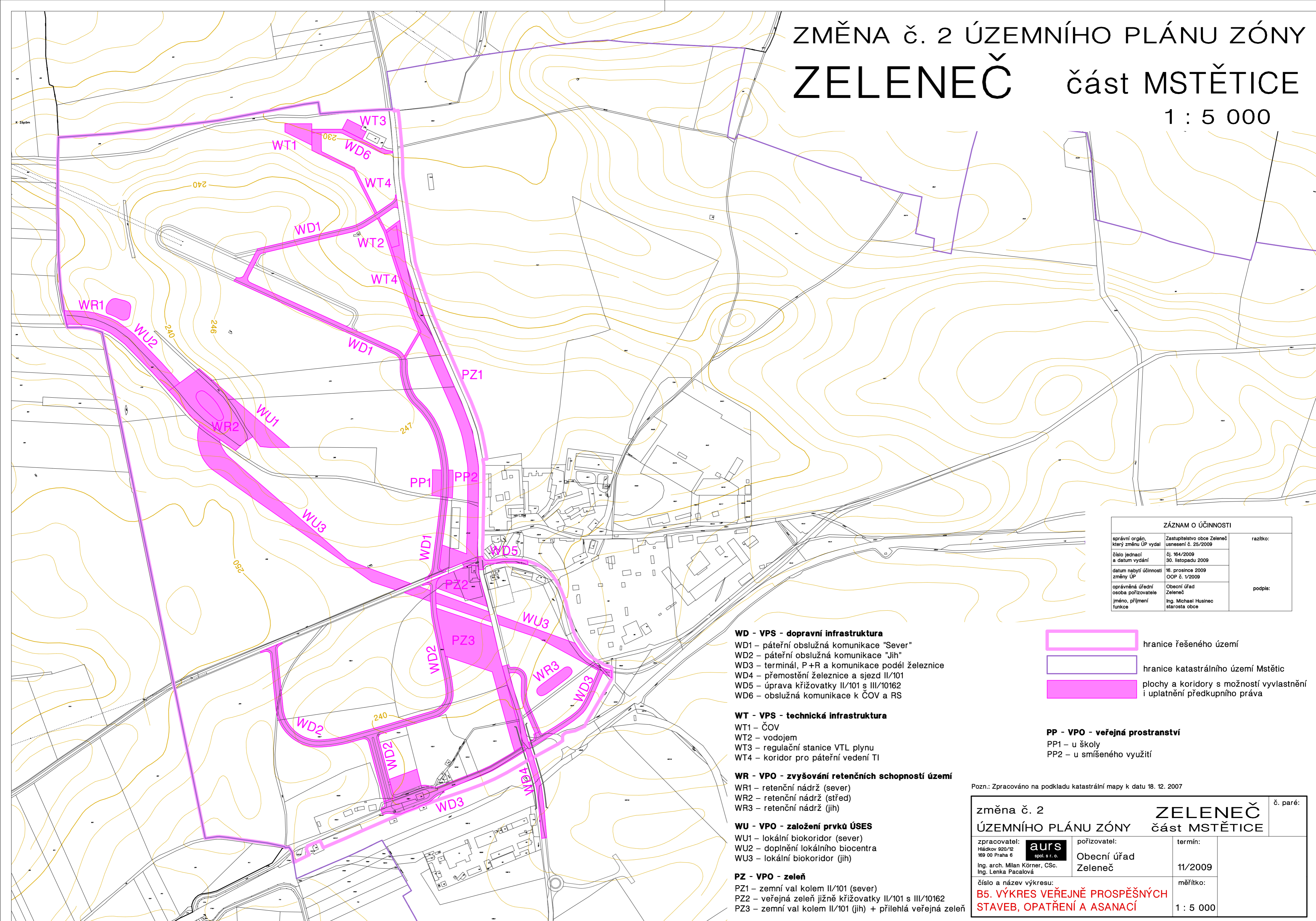


ZMĚNA č. 2 ÚZEMNÍHO PLÁNU ZÓNY ZELENEČ




část MSTĚTICE

1 : 5 000



ZÁZNAM O ÚČINNOSTI		
správní orgán, který změnu ÚP vydal	Zastupitelstvo obce Zeleňeč usnesení č. 25/2009	razítko:
číslo jednací a datum vydání	čj. 164/2009 30. listopadu 2009	
datum nabytí účinnosti změny ÚP	16. prosince 2009 OOP č. 1/2009	
oprávněná úřední osoba pořizovatele jméno, příjmení funkce	Obecní úřad Zeleňeč Ing. Michael Husinec starosta obce	podpis:

- WD - VPS - dopravní infrastruktura**
 WD1 – páteřní obslužná komunikace "Sever"
 WD2 – páteřní obslužná komunikace "Jih"
 WD3 – terminál, P+R a komunikace podél železnice
 WD4 – přemostění železnice a sjezd II/101
 WD5 – úprava křižovatky II/101 s III/10162
 WD6 – obslužná komunikace k ČOV a RS
- WT - VPS - technická infrastruktura**
 WT1 – ČOV
 WT2 – vodojem
 WT3 – regulační stanice VTL plynu
 WT4 – koridor pro páteřní vedení TI
- WR - VPO - zvyšování retenčních schopností území**
 WR1 – retenční nádrž (sever)
 WR2 – retenční nádrž (střed)
 WR3 – retenční nádrž (jih)
- WU - VPO - založení prvků ÚSES**
 WU1 – lokální biokoridor (sever)
 WU2 – doplnění lokálního biocentra
 WU3 – lokální biokoridor (jih)
- PZ - VPO - zeleň**
 PZ1 – zemní val kolem II/101 (sever)
 PZ2 – veřejná zeleň jižně křižovatky II/101 s III/10162
 PZ3 – zemní val kolem II/101 (jih) + přilehlá veřejná zeleň

-  hranice řešeného území
 -  hranice katastrálního území Mstětice
 -  plochy a koridory s možností vyvlastnění i uplatnění předkupního práva
- PP - VPO - veřejná prostranství**
 PP1 – u školy
 PP2 – u smíšeného využití

Pozn.: Zpracováno na podkladu katastrální mapy k datu 18. 12. 2007

změna č. 2 ÚZEMNÍHO PLÁNU ZÓNY		ZELENEČ část MSTĚTICE		č. paré:
zpracovatel: Hládkov 920/12 169 00 Praha 6	 aurs spol. s r. o.	pořizovatel: Obecní úřad Zeleňeč	termín: 11/2009	
Ing. arch. Milan Körner, CSc. Ing. Lenka Pacalová		číslo a název výkresu: B5. VÝKRES VEŘEJNĚ PROSPĚŠNÝCH STAVEB, OPATŘENÍ A ASANACÍ	měřítko: 1 : 5 000	